


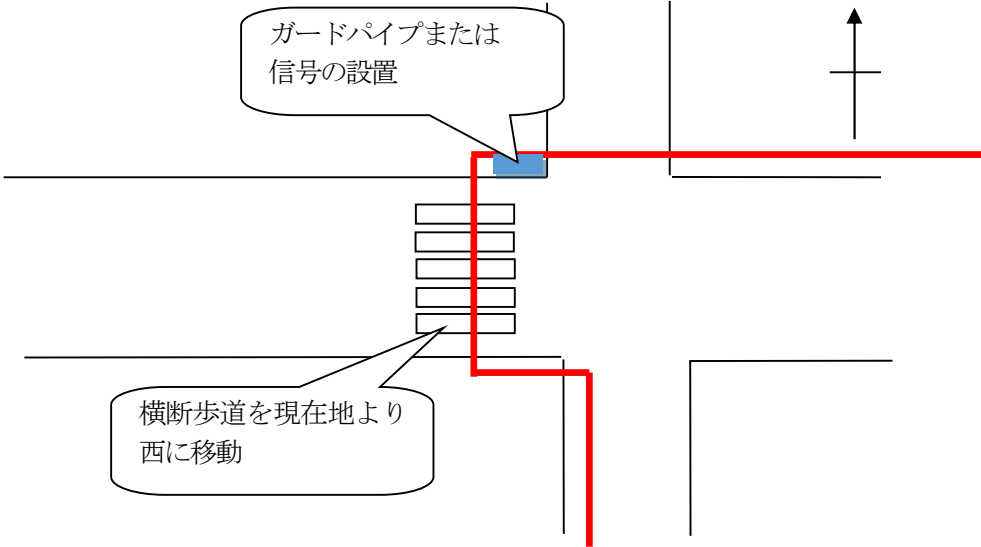
通学路点検 箇所別資料

笠松町立 下羽栗小学校

番号（対策一覧表左の番号）	1	路線名	県道下中屋笠松線
住所	円城寺741から775まで、北側歩道		
通学路の状況 危険の内容	歩道沿いの草の背丈が高く、歩行者や自転車にとって狭かったり見通しが悪かったりして危険。歩道上でのすれ違いが難しい場面がある。		
対策内容	県道の多くの場所が対象となるが、歩道の除草を定期的に行ってほしい。		
事業主体	県		
対策年度			
通学児童数（人）	約30人		
改善の要望者	地域、PTA、学校		
児童の登校下校時にボランティアは配置されているか。	無し		
・現場の写真			
・現場の拡大図 (どの位置にどのような横断歩道や標識等を設置するか。)			

通学路点検 箇所別資料

笠松町立 下羽栗小学校

番号 (対策一覧表左の番号)	2	路線名	県道下中屋笠松線
住所	円城寺775付近横断歩道		
通学路の状況 危険の内容	県道と側道の交わった点に横断歩道が設置されている。現状では待機場所にガードパイプを設置することができない。		
対策内容	横断歩道の位置をずらし、待機場所を確保してガードパイプを設置。または、押しボタン信号を設置する。		
事業主体	県 警察 町		
対策年度			
通学児童数 (人)	約40人		
改善の要望者	PTA、学校		
児童の登校下校時にボランティアは配置されているか。	旗当番		
・現場の写真			
・現場の拡大図 (どの位置にどのような横断歩道や標識等を設置するか。	 <p>ガードパイプまたは信号の設置</p> <p>横断歩道を現在地より西に移動</p>		

通学路点検 箇所別資料

笠松町立 下羽栗小学校

番号(対策一覧表左の番号)	3	路線名	
住所	円城寺地内 笠松町給食センター北のJRガード下		
通学路の状況 危険の内容	草が背丈ほどの高さまで伸びていたり、ガードの上から草が生い茂っていたりして見通しが悪い。 交通安全・防犯の両面で心配。		
対策内容	ガード付近の定期的な除草。		
事業主体	町 JR		
対策年度			
通学児童数(人)	4人		
改善の要望者	PTA、学校		
児童の登校下校時にボランティアは配置されているか。	なし		
・現場の写真			
・現場の拡大図 (どの位置にどのような横断歩道や標識等を設置するか。			

通学路点検 箇所別資料

笠松町立 下羽栗小学校

番号 (対策一覧表左の番号)	4	路線名	
住所	円城寺調整池南西 国道22号線高架下		
通学路の状況 危険の内容	22号線ガード下の西出口付近までは、用水上に歩道が設置してあり、車道と歩道が分離されているが、それ以西は用水となっているため歩道と車道の区別がなく危険。狭い道路なので自動車の往来は少ないと思われるが、中高生の自転車の往来は多い。		
対策内容	用水上にふたをする形で歩道を拡張する。県道下中屋笠松線と合流する地点まで歩道を設置する。		
事業主体	町 羽島用水土地改良区		
対策年度			
通学児童数 (人)	約20人		
改善の要望者	学校、		
児童の登校下校時にボランティアは配置されているか。	なし		
・現場の写真			
・現場の拡大図 (どの位置にどのような横断歩道や標識等を設置するか。			


通学路点検 箇所別資料

笠松町立 下羽栗小学校

番号 (対策一覧表 左の番号)	5	路線名	
住所	円城寺209美春マンション南 横断歩道		
通学路の状況 危険の内容	横断歩道が消えかかっている。		
対策内容	横断歩道の引き直し		
事業主体	警察		
対策年度			
通学児童数 (人)	0人		
改善の要望者	地域		
児童の登校下校時 にボランティアは 配置されている か。	無し		
・現場の写真			
・現場の拡大図 (どの位置にどの ような横断歩道や 標識等を設置する か。)			


通学路点検 箇所別資料

笠松町立 下羽栗小学校

番号（対策一覧表左の番号）	6	路線名	
住所	円城寺914番地 西側		
通学路の状況 危険の内容	2年前よりははみ出している部分が減っているようだが、歩道にはみ出して車が止まっていることがある。		
対策内容	パトロール時に歩道にはみ出していることがあれば指導をしてもらう。		
事業主体	警察		
対策年度			
通学児童数（人）	約60人		
改善の要望者 （個人・学校・PTA・地元自治体等）	PTA、学校		
児童の登校下校時にボランティアは配置されているか。	なし		
・現場の四方向の写真			
・現場の拡大図 （どの位置にどのような横断歩道や標識等を設置するか。）			

通学路点検 箇所別資料

笠松町立 下羽栗小学校

番号 (対策一覧表左の番号)	7	路線名	
住所	円城寺 蘇岸築堤記念公園から神明神社前道路		
通学路の状況 危険の内容	桜の木の枝が垂れ下がっている。何か所か枝が折れて落ちた跡がある。いつ落ちてもおかしくない状態。また、この辺りは草が生い茂りと道路の塗装部を歩くのに妨げになっている。		
対策内容	枝の状態の確認。落下が心配される枝は除去する。 道路にかかる部分の定期的な除草		
事業主体	町 氏子		
対策年度			
通学児童数 (人)	約25人		
改善の要望者	PTA、学校		
児童の登校下校時にボランティアは配置されているか。	無し		
・現場の写真			
・現場の拡大図 (どの位置にどのような横断歩道や標識等を設置するか。)			

通学路点検 箇所別資料


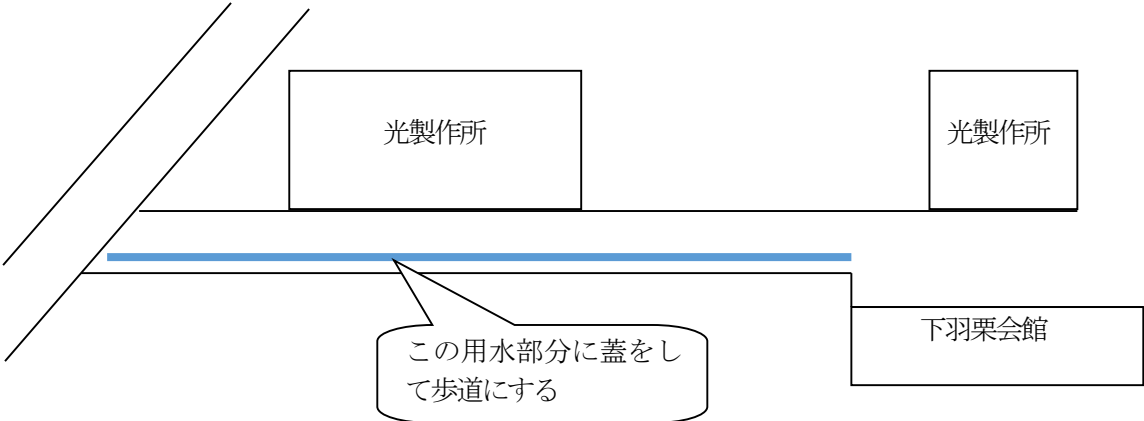
笠松町立 下羽栗小学校

番号 (対策一覧表左の番号)	8	路線名	
住所	円城寺 神明神社南道路		
通学路の状況 危険の内容	子どもの歩く側に側溝の蓋がある。蓋と蓋の間の隙間が広いところがあり、子どもの足がはまってしまう恐れがある。		
対策内容	隙間が大きいところは狭める。側溝の蓋の隙間に足がはまらないようにキャップをする。		
事業主体	町		
対策年度			
通学児童数 (人)	約25人		
改善の要望者	PTA		
児童の登校下校時にボランティアは配置されているか。	無し		
・現場の四方向の写真			
・現場の拡大図 (どの位置にどのような横断歩道や標識等を設置するか。)	<p>右のようなキャップが市販されている</p> 		




通学路点検 箇所別資料

笠松町立 下羽栗小学校

番号 (対策一覧表左の番号)	9	路線名	
住所	中野317下羽栗会館北から310まで		
通学路の状況 危険の内容	この間は歩道が切れており、用水路がむき出している。地域住民より子どもが道に出ていて危ないとの指摘を受けることがある。		
対策内容	用水路に蓋をする形でこの間に歩道を設置する。		
事業主体	町 羽島用水土地改良区		
対策年度			
通学児童数 (人)	約70人		
改善の要望者 (個人・学校・PTA・地元自治体等)	地域、学校		
児童の登校下校時にボランティアは配置されているか。	なし		
・現場の四方向の写真			
・現場の拡大図 (どの位置にどのような横断歩道や標識等を設置するか。)			

通学路点検 箇所別資料

笠松町立 下羽栗小学校

番号（対策一覧表左の番号）	10	路線名	
住所	無動寺28ベルメゾン南 歩道		
通学路の状況 危険の内容	押しボタン信号の北側に自動販売機が設置されている。そのわきにベルメゾンの看板が立っているが随分古くなっている。パーツが外れて引っかかっているように見える。強風で落下すると危険である。		
対策内容	落下の恐れがある部分の撤去。落下の心配がないかの点検などを持ち主へ指導する。		
事業主体	管理会社 所有者		
対策年度			
通学児童数（人）	約22人		
改善の要望者 （個人・学校・PTA・地元自治体等）	PTA		
児童の登校下校時にボランティアは配置されているか。	あり		
・現場の四方向の写真			
・現場の拡大図 （どの位置にどのような横断歩道や標識等を設置するか。）			

通学路点検 箇所別資料

笠松町立 下羽栗小学校

番号 (対策一覧表左の番号)	11	路線名	
住所	江川178 津島神社東道路沿いの用水		
通学路の状況 危険の内容	用水路のフェンスが3カ所ほど途切れており、橋が架かっているところがある。橋には手すりがなく丸い配管が渡してあるだけの箇所もある。子どもが橋に立ち用水路を除いていることがあるため転落が心配である。		
対策内容	用水に架かっている橋を子どもが渡れないようにする措置を (フェンスの切れ目をなくす、注意看板を付けるなど)。		
事業主体	町 羽島用水土地改良区		
対策年度			
通学児童数 (人)	95人		
改善の要望者 (個人・学校・PTA・地元自治体等)	PTA		
児童の登校下校時にボランティアは配置されているか。	無し		
・現場の四方向の写真			

通学路点検 箇所別資料

笠松町立 下羽栗小学校

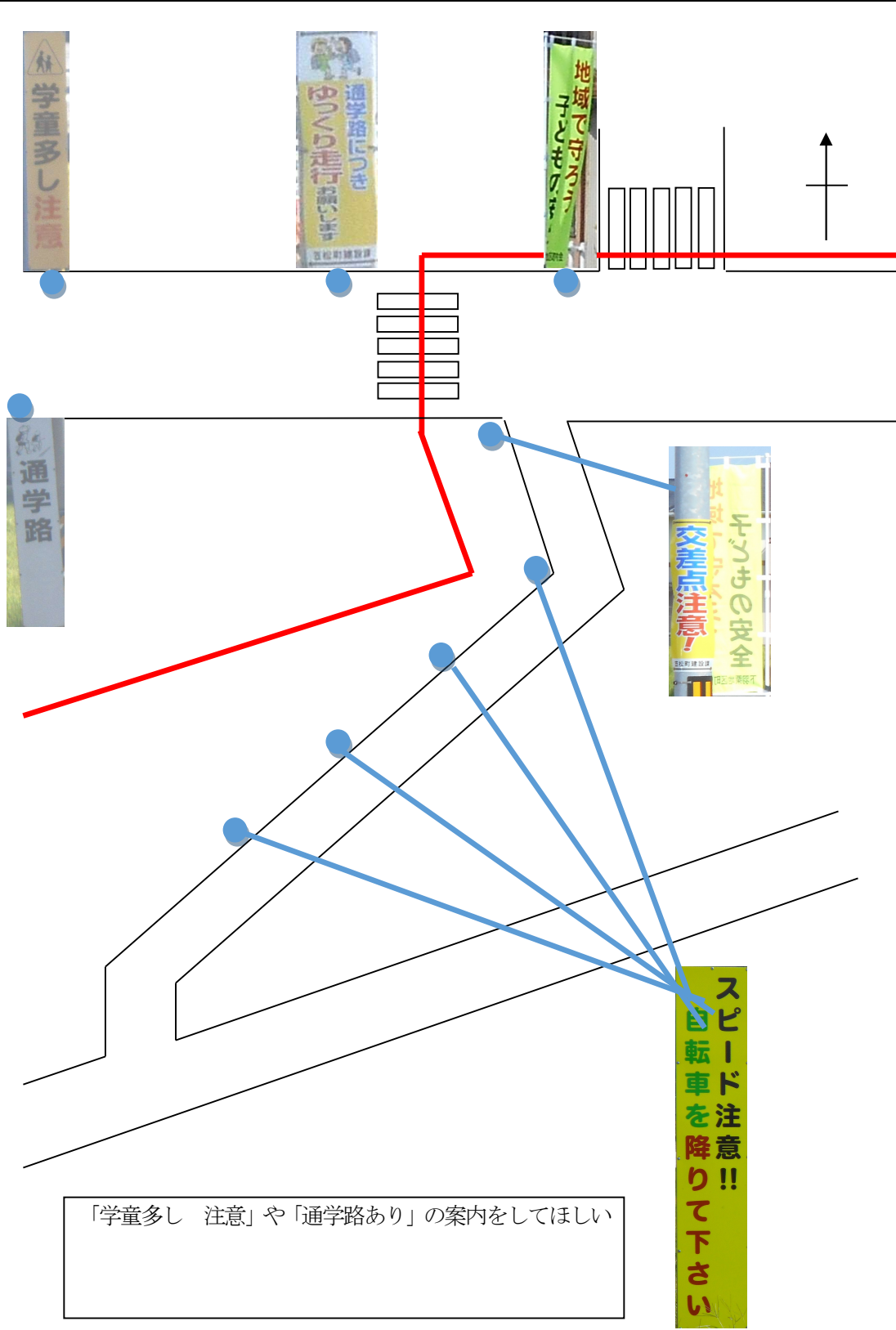
番号 (対策一覧表左の番号)	12	路線名	
住所	江川116スポーツ交流館北西交差点		
通学路の状況 危険の内容	米野地内の歩道設置に伴い、スポーツ交流館北側道路の時間規制がとけたため、江川96番地辺りの児童が安全に横断できなくなった。		
対策内容	スポーツ交流館の北西交差点辺りに横断歩道を設置する。		
事業主体	警察 町		
対策年度			
通学児童数 (人)	約8人		
改善の要望者	学校		
児童の登校下校時にボランティアは配置されているか。	なし		
・現場の写真			
・現場の拡大図 (どの位置にどのような横断歩道や標識等を設置するか。			

通学路点検 箇所別資料

笠松町立 下羽栗小学校

番号 (対策一覧表左の番号)	13	路線名	
住所	米野150番地付近横断歩道周辺		
通学路の状況 危険の内容	新しく用水路に蓋をして歩道ができ、その歩道を通学路として利用するため横断歩道が設置された。それに伴い時間規制が解除されたため、登下校の時間帯に車が通るようになった。		
対策内容	通学路があり児童が多いことを知らせる注意喚起。		
事業主体	町		
対策年度			
通学児童数 (人)	約80人		
改善の要望者 (個人・学校・PTA・地元自治体等)	学校		
児童の登校下校時にボランティアは配置されているか。	あり		
・現場の四方向の写真			

・現場の拡大図  
(どの位置にどのような横断歩道や標識等を設置するか。)




「学童多し 注意」や「通学路あり」の案内をしてほしい

スピード注意!!  
自転車を降りて下さい

通学路点検 箇所別資料

笠松町立 下羽栗小学校

番号（対策一覧表左の番号）	14	路線名	
住所	米野 日枝神社の東側		
通学路の状況 危険の内容	日中も薄暗く、大通りからも見えにくい場所のため、防犯上心配である。		
対策内容	防犯カメラを設置する		
事業主体			
対策年度			
通学児童数（人）	約8人		
改善の要望者 （個人・学校・PTA・地元自治体等）	PTA		
児童の登校下校時にボランティアは配置されているか。	なし		
・現場の四方向の写真			
・現場の拡大図 （どの位置にどのような横断歩道や標識等を設置するか。）			