

通学路点検 箇所別資料

(笠松) 町立 (松枝) 小・中学校

番号 (対策一覧表 左の番号)	①	路線名	北及・田代2号線
住所	北及1797～1798番地 (トーギ黒板沿い道路)		
通学路の状況 危険の内容	道路の路肩にある通行帯が狭く、危険。		
対策内容	路肩に歩行者用の白線をひく		
事業主体	県・町・警察 (公安委員会)		
対策年度	※記入不要		
通学児童数 (人)	中下門間, 北及2, 北及第1東 97人		
改善の要望者 (個人・学校・P TA・地元自治体 等)	学校, PTA		
児童の登校下校 時にボランティア は配置されて いるか。	配置されているが、交差点を中心に見守っている。		
・現場の四方向の 写真	東	西	
			
	南	北	
			

・現場の拡大図
(どの位置にどのような横断歩道や標識等を設置するか。)

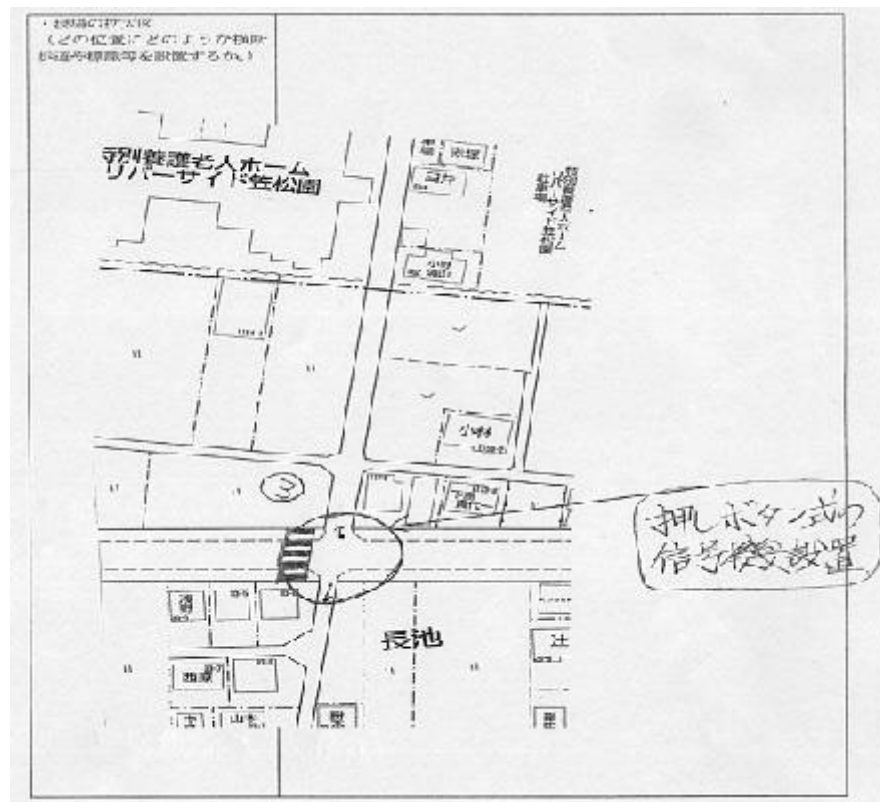


通学路点検 箇所別資料

(笠松) 町立 (松枝) 小・中学校

番号 (対策一覧表 左の番号)	②	路線名	北及長池4号線
住所	長池33-6付近 (リバーサイド笠松園南の横断歩道)		
通学路の状況 危険の内容	交通量の多い東西にのびる道路を登下校時に横断する時に危険。(車のスピードが速い)		
対策内容	押しボタン式の信号機		
事業主体	県・町・警察 (公安委員会)		
対策年度	※記入不要		
通学児童数 (人)	田代東, 中 42人		
改善の要望者 (個人・学校・P T A・地元自治体 等)	学校, P T A		
児童の登校下校時 にボランティアは 配置されている か。	朝の登校時にはボランティアの見守りの人がいるが, 下校時や長期休業中は子どもだけになる。		
・現場の四方向の 写真	東	西	
			
	南	北	
			

・現場の拡大図
(どの位置にどのような横断歩道や標識等を設置するか。)

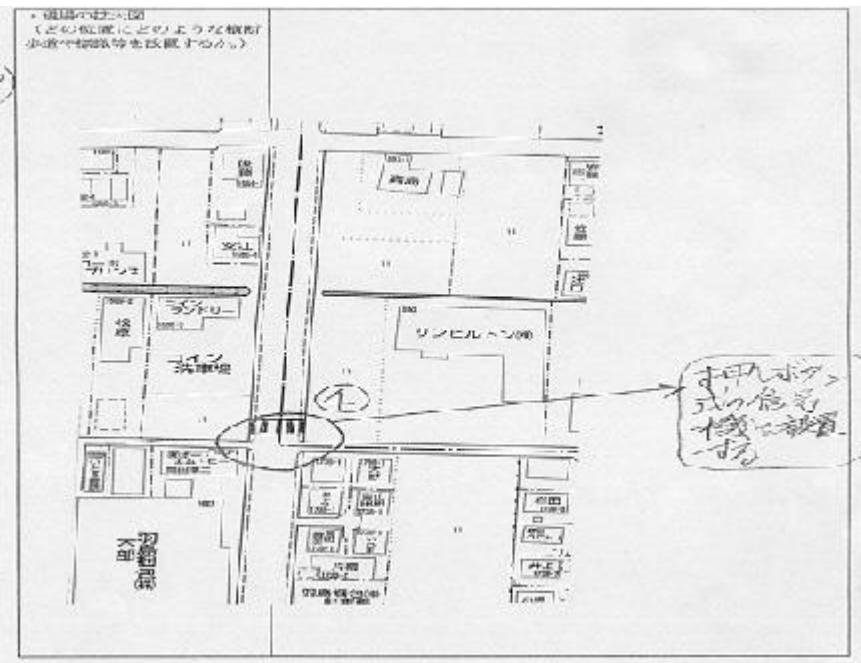


通学路点検 箇所別資料

(笠松) 町立 (松枝) 小・中学校

番号 (対策一覧表左の番号)	③	路線名	北及田代1号線
住所	北及1735近くの交差点 (コイン洗車場近く)		
通学路の状況 危険の内容	交通量の多い南北にのびる道路を登下校時に横断する際に危険。		
対策内容	押しボタン式の信号機又は 児童が横断することのわかる標識の設置など注意喚起できるもの		
事業主体	県・町・警察 (公安委員会)		
対策年度	※記入不要		
通学児童数 (人)	南栄町、北門間 148人		
改善の要望者 (個人・学校・PTA・地元自治体 等)	学校, PTA		
児童の登校下校時にボランティアは配置されているか。	朝の登校時にはPTAの方がついてくださるが、下校時や長期休業中は子どもだけになる。		
・現場の四方向の写真	東	西	
			
	南	北	
			

・現場の拡大図
(どの位置にど
のような横断歩
道や標識等を設
置するか。)

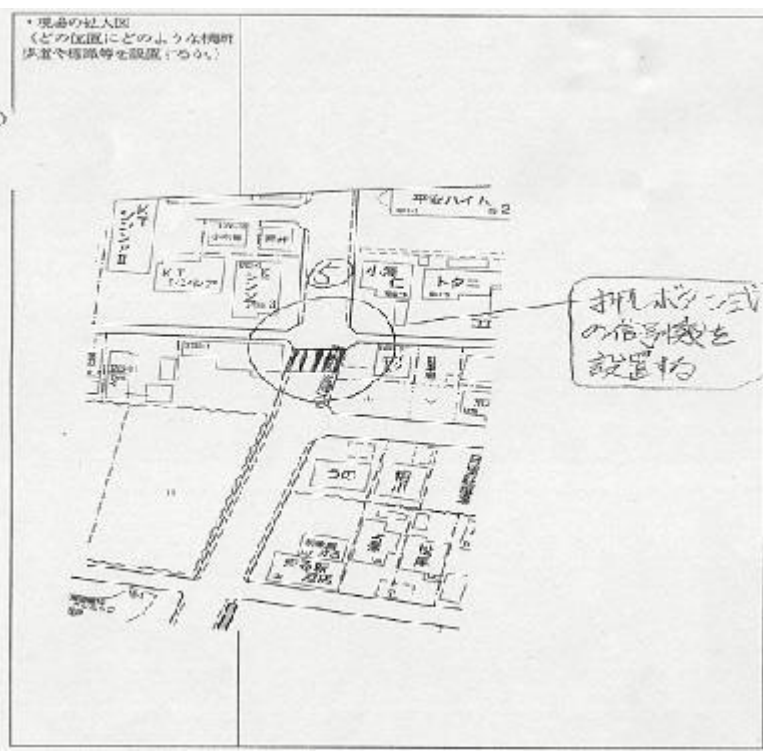


通学路点検 箇所別資料

(笠松) 町立 (松枝) 小・中学校

番号 (対策一覧表左の番号)	④	路線名	北及田代1号線
住所	北及170-1近くの交差点 (KTシンシア前の横断歩道)		
通学路の状況 危険の内容	南北の道路の交通量が多い上に、やや曲がっていて見通しがよくないので、横断に危険がある。標識がくすんで見えにくい。		
対策内容	押しボタン式の信号機 標識の取り換え		
事業主体	県・町・警察 (公安委員会)		
対策年度	※記入不要		
通学児童数 (人)	北及2, 中下門間 65人		
改善の要望者 (個人・学校・PTA・地元自治体等)	学校, PTA		
児童の登校下校時にボランティアは配置されているか。	朝の登校時はボランティアの方がついてくださるが、長期休業日は子どもだけになりやすい。		
・現場の四方向の 写真	東	西	
			
	南	北	
			

・現場の拡大図
(どの位置にどのような横断歩道や標識等を設置するか。)



通学路点検 箇所別資料

(笠松) 町立 (松枝) 小・中学校

番号(対策一覧表左の番号)	⑤	路線名	北及21号線
住所	門間80番地～196番地(地下道付近の通学路)		
通学路の状況 危険の内容	街頭が3つ設置されているが、古く暗いため冬場になると、下校時には、人家が少なく道路が暗くて、安全上心配がある。		
対策内容	街灯をLEDライトなど明るいものへ変える。		
事業主体	県・町・警察(公安委員会)		
対策年度	※記入不要		
通学児童数(人)	北門間18人		
改善の要望者 (個人・学校・PTA・地元自治体等)	個人, 学校, PTA		
児童の登校下校時にボランティアは配置されているか。	登校時には、ボランティアの方の見守りや保護者のつきそいがあるが、下校時はない。		
・現場の四方向の写真	東	西	
			

・現場の拡大図
(どの位置にどのような横断歩道や標識等を設置するか。)



防犯灯をLEDへ改修

通学路点検 箇所別資料

(笠松) 町立 (松枝) 小・中学校

番号 (対策一覧表 左の番号)	⑥	路線名	北及長池4号線
住所	長池378 (トミダ屋付近の交差点)		
通学路の状況 危険の内容	交通量の多い東西にのびる道路を登下校時に横断する時に危険。(車のスピードがかなり出ている、横断するときに危険である。)		
対策内容	押しボタン式の信号機		
事業主体	県・町・警察 (公安委員会)		
対策年度	※記入不要		
通学児童数 (人)	田代西 102人		
改善の要望者 (個人・学校・P T A・地元自治体 等)	学校, P T A		
児童の登校下校時 にボランティアは 配置されている か。	朝の登校時には P T A の見守りの人がいるが、下校時や長期休業中は子どもだけになる。		
・現場の四方向の 写真	東	西	
			
	南	北	
			

・現場の拡大図
(どの位置にどのような横断歩道や標識等を設置するか。)



通学路点検 箇所別資料

(笠松) 町立 (松枝) 小・中学校



番号 (対策一覧表左の番号)	⑦	路線名	下中笠松線 184号線
住所	長池 214 番地付近		
通学路の状況 危険の内容	交通量が多く、児童が横断するのが危険である。現在、保護者が橋渡しを行い事故を防いでいる。		
対策内容	横断歩道の設置		
事業主体	町		
対策年度	※記入不要		
通学児童数 (人)	長池東 10人		
改善の要望者 (個人・学校・PTA・地元自治体等)	学校, PTA		
児童の登校下校時にボランティアは配置されているか。	保護者が安全に注意して横断させている。		
・現場の四方向の写真	東	西	
			
	南	北	
			

・現場の拡大図
(どの位置に
どのような横
断歩道や標識
等を設置する
か。)



通学路点検 箇所別資料

(笠松) 町立 (松枝) 小・中学校

番号 (対策一覧表左の番号)	⑧	路線名	北及・田代2号線
住所	北及1797～1798番地 (トーギ黒板沿い交点)		
通学路の状況 危険の内容	交通量が多く、児童の主要な通学路になっている。		
対策内容	押しボタン信号の設置		
事業主体	県・町・警察 (公安委員会)		
対策年度	※記入不要		
通学児童数 (人)	中下門間, 北及2, 北及第1東 97人		
改善の要望者 (個人・学校・PTA・地元自治体等)	学校, PTA		
児童の登校下校時にボランティアは配置されているか。	ボランティアの方が、交差点を中心に見守っているが、高齢で継続が難しい。		
・現場の四方向の写真	東		
	西		
	南		
	北		

・現場の拡大図
(どの位置にどのような横断歩道や標識等を設置するか。)

