



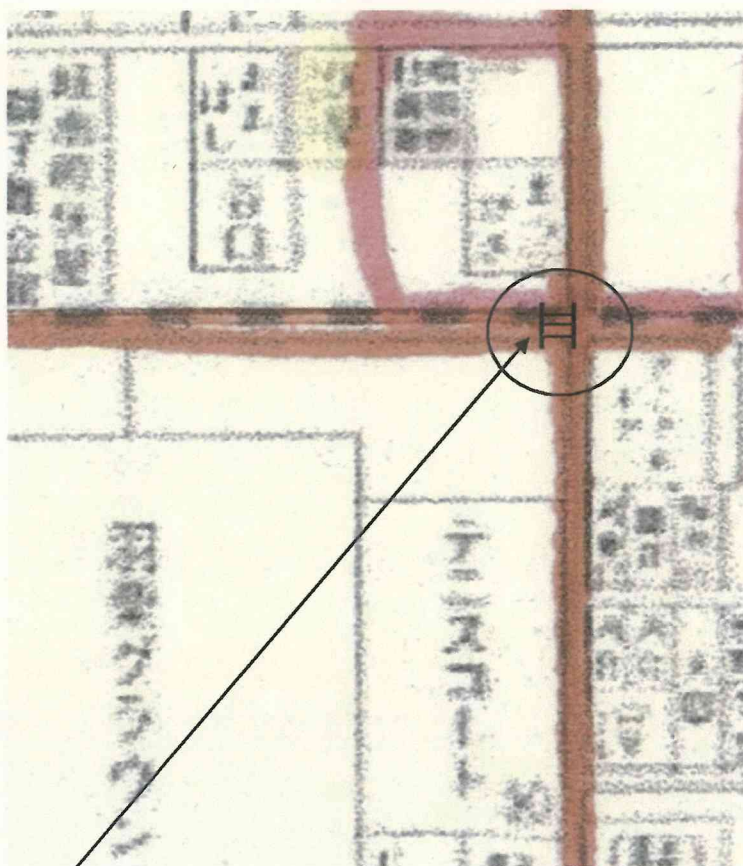


通学路点検 箇所別資料

(岐南) 町立 (東) 小・中学校

番号 (対策一覧表左の番号)	1	路線名	岐南町道 207号線と742号線の交差点
住所	伏屋7丁目95-2「喫茶どこでもドア」北側東西道路		
通学路の状況危険の内容	交通量が多いにもかかわらず、横断歩道がない。丁度この付近で道路幅が広がるため、車もスピードを出しやすい。 登下校に利用する児童も多い。		
対策内容	横断歩道の設置 (待機場所の設置) →未対策		
事業主体	県・町・警察 (公安委員会)		
対策年度	※記入不要		
通学児童数 (人)	40名		
改善の要望者 (個人・学校・PTA・地元自治体等)	学校・PTA		
児童の登校下校時にボランティアは配置されているか。	常時は配置されていない。		
・現場の四方向の写真	東		
	西		
	南		
	北		





・現場の拡大図
(どの位置にどのような横断歩道や標識等を設置するか。)



南北に渡るための横断歩道

通学路点検 箇所別資料

(岐南) 町立 (東) 小学校

番号 (対策一覧表 左の番号)	2	路線名	町道
住所	岐南町伏屋3丁目213番地の2「富士建材」北側道路		
通学路の状況 危険の内容	周辺道路に比べて幅が広く、車もスピードを出しやすい。 建物のかげになり、児童の姿が見えにくい。		
対策内容	横断歩道の設置 (待機場所の設置) →未対策		
事業主体	県・町・警察 (公安委員会)		
対策年度	※記入不要		
通学児童数 (人)	20人		
改善の要望者 (個人・学校・P TA・地元自治体 等)	学校・PTA		
児童の登校下校時 にボランティアは 配置されている か。	常時は設置されていない。		
・現場の四方向の 写真	東	西	
			
	南	北	
			



・現場の拡大図
(どの位置にどのような横断歩道や標識等を設置するか。)



南北に渡るための横断歩道の設置

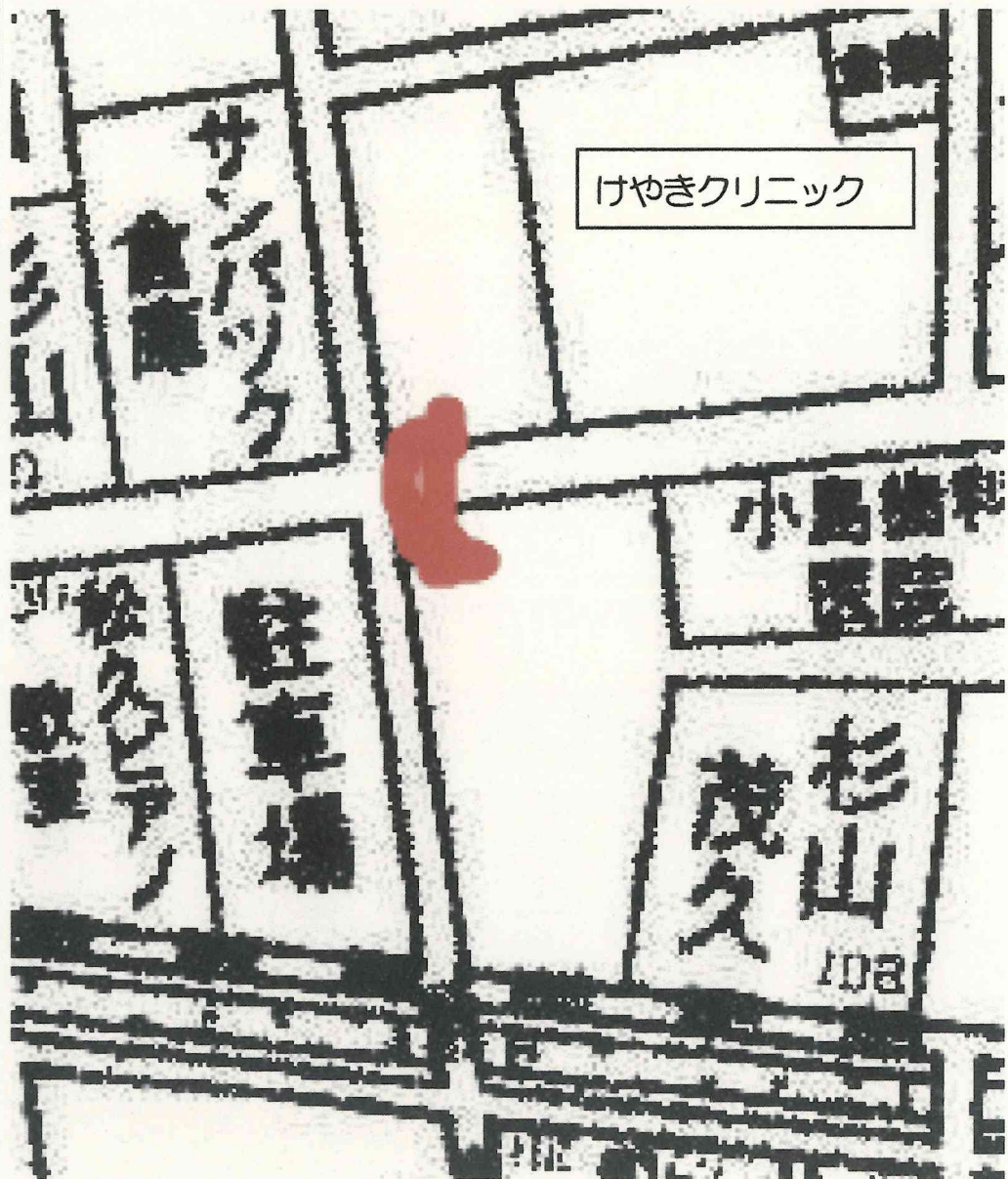
通学路点検 箇所別資料

(岐南) 町立 (東小) 学校

番号 (対策一覧表 左の番号)	3	路線名	中排通りと南北道路との交差点
住所	平島5丁目118番地「けやきクリニック」西南の交差点		
通学路の状況 危険の内容	車の交通量が多いこと。また、サンパックの倉庫にトラックがつけられると、見通しが悪く、横断するのに危険が生じる。 登下校に利用する児童も特に低学年が多いため、現在は、保護者が交代でついている。		
対策内容	横断歩道の設置→対策済、もしくは、それに代わるラインやカラーゾーンなど。 児童横断注意の看板の設置→対策済		
事業主体	県・町・警察 (公安委員会)		
対策年度	※記入不要		
通学児童数 (人)	15名		
改善の要望者 (個人・学校・P TA・地元自治体 等)	学校、PTA		
児童の登校下校 時にボランティア は配置されて いるか。	なし		
・現場の四方向の 写真	東		
	西		
	南		
	北		







・現場の拡大図
(どの位置にどのような横断歩道や標識等を設置するか。)




通学路点検 箇所別資料

(岐南) 町立 (東小) 学校





番号(対策一覧表左の番号)	4	路線名	中部排水通りと南北道路との交差点
住所	伏屋2丁目68番地「ガレージGAKU」南側東西道路との交差点		
通学路の状況 危険の内容	車の交通量が多い。登下校にここを横断する児童が多くいる。低学年も多いため、現在は、保護者が交代でついている。		
対策内容	横断歩道の設置、もしくは、それに代わるラインやカラーゾーンなど。→未対策 「児童横断注意」の看板→未対策		
事業主体	県・町・警察(公安委員会)		
対策年度	※記入不要		
通学児童数(人)	20名		
改善の要望者 (個人・学校・PTA・地元自治体等)	学校、PTA		
児童の登校下校時にボランティアは配置されているか。	なし		
・現場の四方向の写真	東	西	
			
	南	北	
			

・現場の拡大図
(どの位置にど
のような横断歩
道や標識等を設
置するか。)



通学路点検 箇所別資料

(岐南) 町立 (東小) 学校




番号(対策一覧表左の番号)	5	路線名	交差点 三宅賢司宅西側の交差点
住所	三宅7丁目52番地「三宅賢司宅」西側南北交差点。南屋敷バス停北		
通学路の状況 危険の内容	南北道路の車の交通量が多く、西から東へ渡るときは見通しが悪いいため、横断歩道もしくは、安全の看板等が設置されるとよい。		
対策内容	横断歩道の設置、横断中注意の看板→未対策		
事業主体	県・町・警察 (公安委員会)		
対策年度	※記入不要		
通学児童数 (人)	15名		
改善の要望者(個人・学校・PTA・地元自治体等)	学校、PTA		
児童の登校下校時にボランティアは配置されているか。	登校時には、旗当番の方が立っている。		
・現場の四方向の写真	東	西	
			
	南	北	
			

・現場の拡大図
(どの位置にど
のような横断歩
道や標識等を設
置するか。)

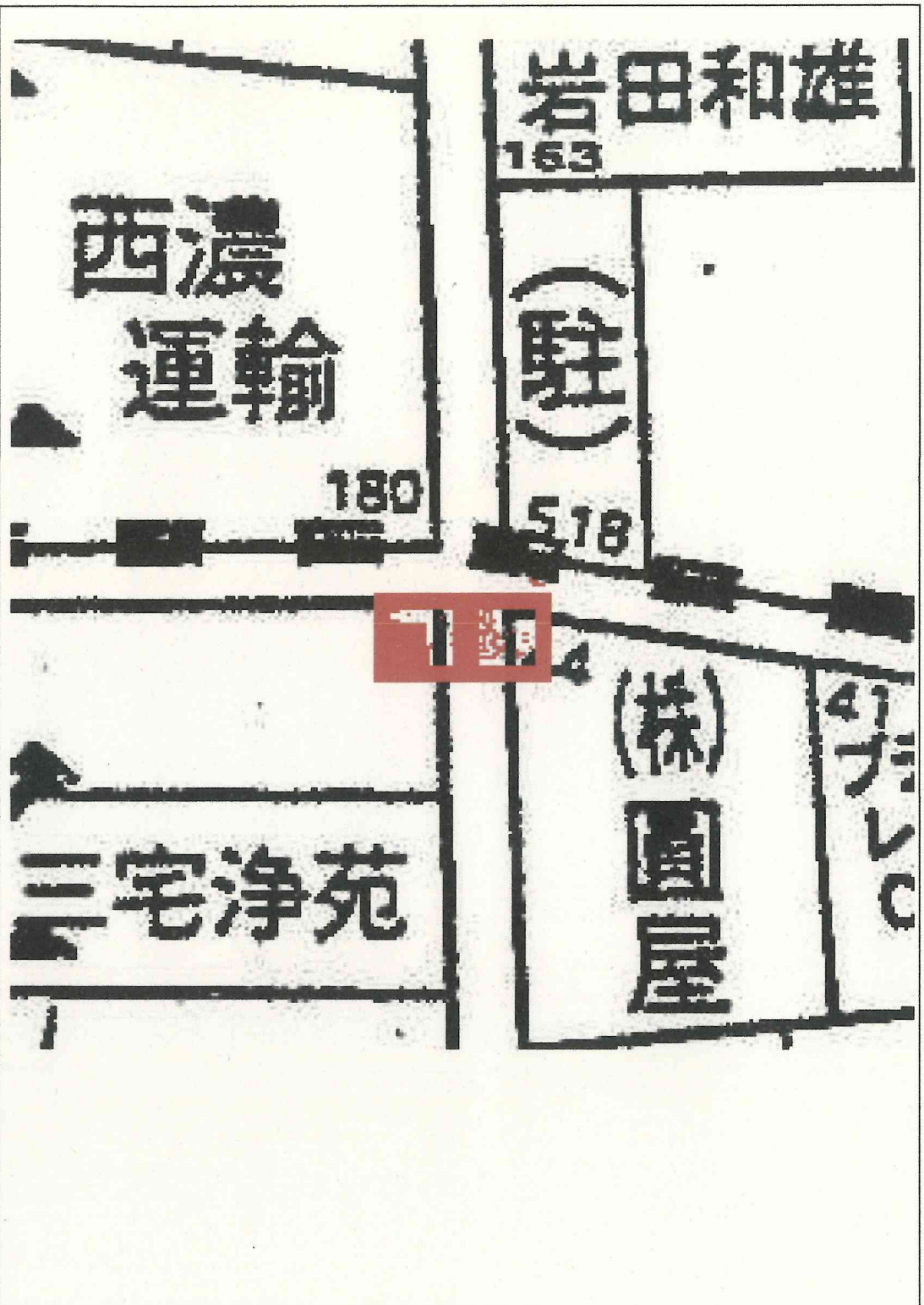


通学路点検 箇所別資料

(岐南) 町立 (東小) 学校





番号(対策一覧表左の番号)	6	路線名 栄通り	交差点 西濃運輸倉庫(栄通りと中央通りとの交差点)
住所	三宅4丁目180番地「西濃運輸倉庫」西側交差点		
通学路の状況 危険の内容	横断歩道はあるが、朝は交替で旗当番の方が立って誘導してもらっている。下校時は、基本ないので、自分たちで渡っている。押しボタン式の信号機があるとよい。		
対策内容	押しボタン式信号機の設置→未対策(通学路変更を予定)		
事業主体	県・町・警察(公安委員会)		
対策年度	※記入不要		
通学児童数(人)	80名		
改善の要望者(個人・学校・PTA・地元自治体等)	学校、PTA		
児童の登校下校時にボランティアは配置されているか。	登校時には、旗当番の方が立っている。		
・現場の四方向の写真	東	西	
			
	南	北	
			

・現場の拡大図
(どの位置にど
のような横断歩
道や標識等を設
置するか。)

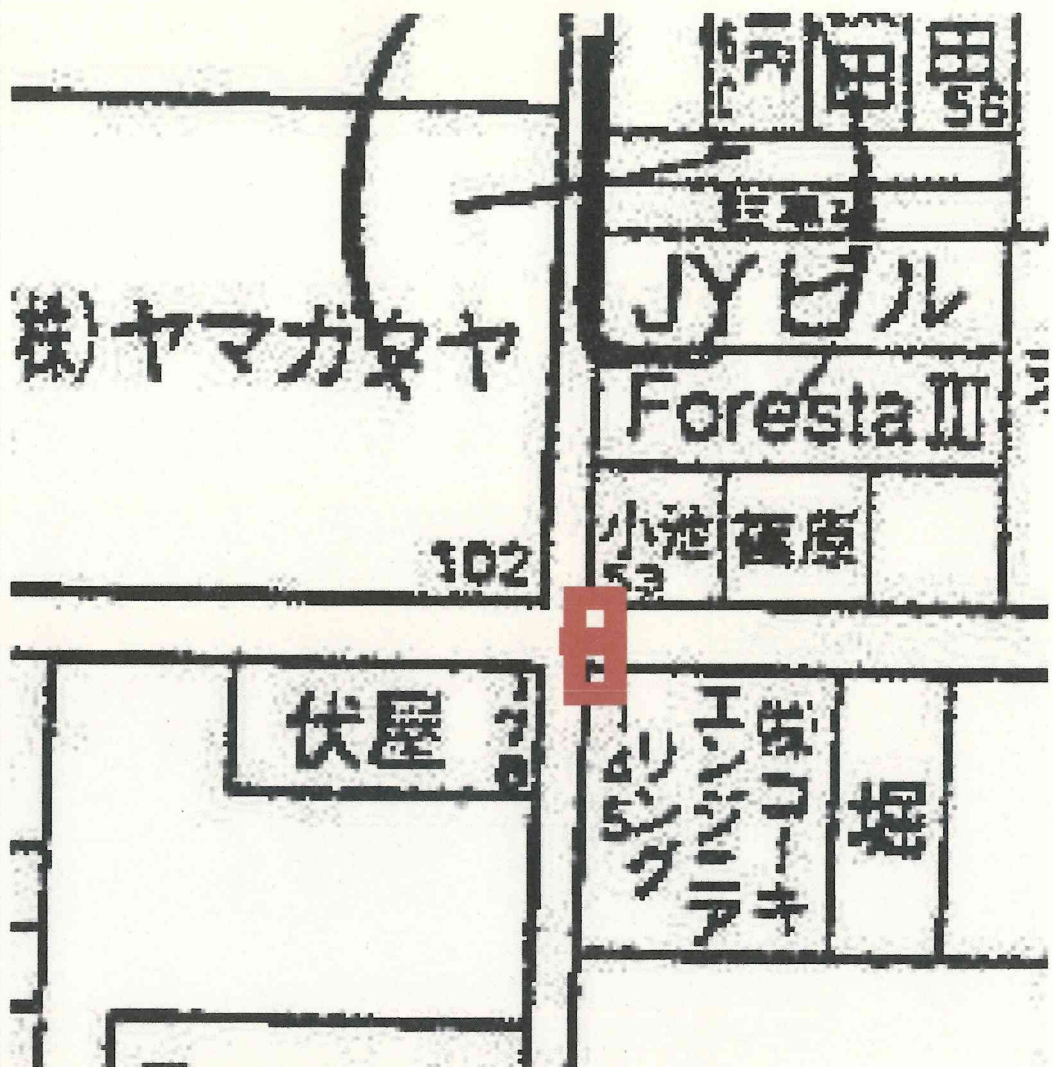


通学路点検 箇所別資料

(岐南) 町立 (東小) 学校

番号(対策一覧表左の番号)	7	路線名	交差点 伏屋7丁目ヤマガタヤ南の交差点
住所	伏屋7丁目102番地「ヤマガタヤ」南側交差点		
通学路の状況 危険の内容	車の交通量が多く、塀があって見通しが悪い。朝は交替で保護者が立って誘導している。		
対策内容	横断歩道の設置、安全旗の設置、横断に注意の看板など→未対策		
事業主体	県・町・警察 (公安委員会)		
対策年度	※記入不要		
通学児童数(人)	名		
改善の要望者(個人・学校・PTA・地元自治体等)	学校、PTA		
児童の登校下校時にボランティアは配置されているか。			
・現場の四方向の写真	東	西	
			
	南	北	
			

・現場の拡大図
(どの位置にど
のような横断歩
道や標識等を設
置するか。)

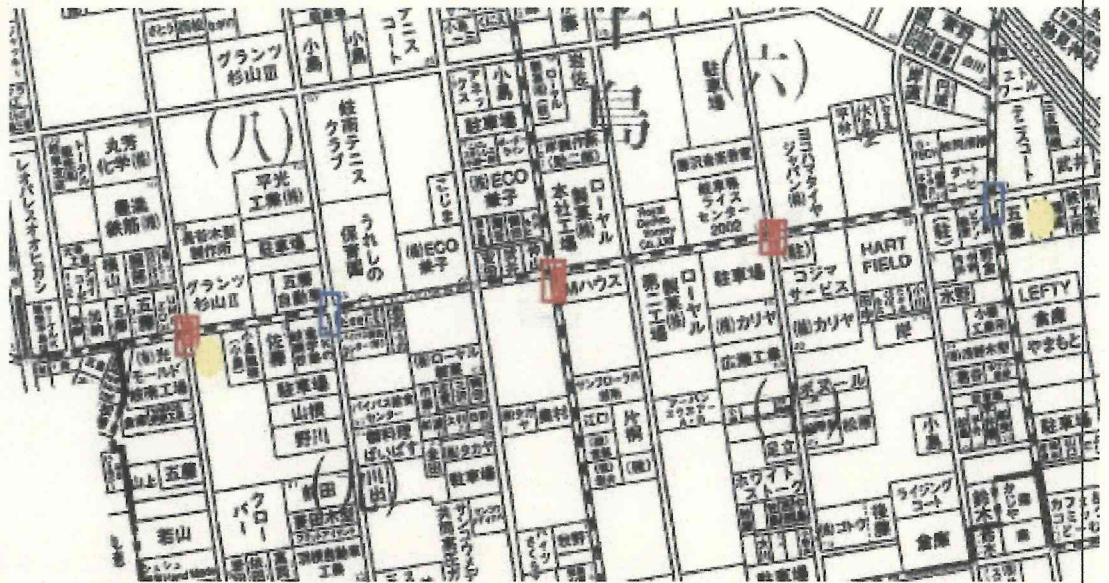


通学路点検 箇所別資料

(岐南) 町立 (東小) 学校

番号(対策一覧表左の番号)	8	路線名	交差点 平島8丁目のグランツ杉山Ⅱ、平島6丁目のローヤル製菓の交差点 およびヨコハマタイヤの交差点
住所	平島8丁目94番地「グランツ杉山Ⅱ」・平島6丁目103番地「ローヤル製菓」・52-1番地「ヨコハマタイヤ」の3つの交差点		
通学路の状況 危険の内容	車の交通量が多い道路であるが、横断しなければならない。		
対策内容	横断歩道の設置が望ましいが、少なくとも「児童横断中」注意の看板があるとよい。 →未対策		
事業主体	県・町・警察 (公安委員会)		
対策年度	※記入不要		
通学児童数 (人)	7名+13人名+8名		
改善の要望者(個人・学校・PTA・地元自治体等)	学校、PTA		
児童の登校下校時にボランティアは配置されているか。			
・現場の四方向の写真	東	西	
	南	北	

・現場の拡大図
 (どの位置にどのような横断歩道や標識等を設置するか。)



※ すでにある横断歩道



※ 今回要望する箇所



◆ 少なくとも、「児童横断注意」の看板が東西の2か所にあるとよい。




通学路点検 箇所別資料

(岐南) 町立 (東小) 小・中学校





番号 (対策一覧表 左の番号)	9	路線名	中屋排水路
住所	平島6丁目「中屋排水路」沿いのフェンス (物見神社西)		
通学路の状況 危険の内容	フェンスが老朽化して、破損、破れがある		
対策内容	フェンス修繕→修繕済		
事業主体	県・町・警察 (公安委員会)		
対策年度	※記入不要		
通学児童数 (人)	60名		
改善の要望者 (個人・学校・P TA・地元自治体 等)	学校・PTA		
児童の登校下校時 にボランティアは 配置されている か。			
・現場の四方向の 写真	東	西	
	南	北	

・現場の拡大図
(どの位置にどのような横断歩道や標識等を設置するか。)







通学路点検 箇所別資料

(岐南) 町立 (東小) 小・中学校

番号(対策一覧表左の番号)	10	路線名	中排通り
住所	野中1丁目 東小学校の東門から南へ「中部排水路」との交差点		
通学路の状況 危険の内容	横断する児童が多いうえに、車の交通量が多い。横断歩道はあるが、(押しボタン式) 信号機があるとよい。		
対策内容	押しボタン式信号機の設置→未対策 (「通学路」電子看板設置済)		
事業主体	県・町・警察 (公安委員会)		
対策年度	※記入不要		
通学児童数 (人)	約300名		
改善の要望者 (個人・学校・PTA・地元自治体等)	学校・PTA		
児童の登校下校時にボランティアは配置されているか。	登校時には、PTA 旗当番が立つ。		
・現場の四方向の写真	東	西	
			
		(歩道)	
	南	北	
			





通学路点検 箇所別資料

(岐南) 町立 (東小) 小・中学校

番号 (対策一覧表左の番号)	11	路線名	交差点 町道209号線と町道686号線の交差点	
住所	三宅8丁目198番地「フタバ」東側交差点			
通学路の状況 危険の内容	東西の通りは比較的小さな道であるものの、交通量が多い。 登下校に利用する児童が多いが、横断歩道がないため危険である。			
対策内容	横断歩道の設定			
事業主体	県・町・警察 (公安委員会)			
対策年度	※記入不要			
通学児童数 (人)	約100名			
改善の要望者 (個人・学校・PTA・地元自治体等)	学校・PTA			
児童の登校下校時にボランティアは配置されているか。	登校時、フタバの従業員の方が立ってくださっている。			
・現場の四方向の写真	東		西	
	南		北	


通学路点検 箇所別資料

(岐南) 町立 (東小) 小・中学校

番号(対策一覧表左の番号)	12	路線名	交差点 町道103号線と町道687号線の交差点	
住所	野中3丁目34番地「しみず子どもクリニック」東側交差点			
通学路の状況 危険の内容	付近にマンションが多くあり、交通量が多いが、停止線等がないため危険。 (停止線があったようであるが、消えてしまっている)			
対策内容	停止線の設定			
事業主体	県・町・警察(公安委員会)			
対策年度	※記入不要			
通学児童数(人)	約20名			
改善の要望者 (個人・学校・PTA・地元自治体等)	学校・PTA			
児童の登校下校時にボランティアは配置されているか。				
・現場の四方向の写真	東		西	
	南		北	

・現場の拡大図
 (どの位置にどのような横断歩道や標識等を設置するか。)



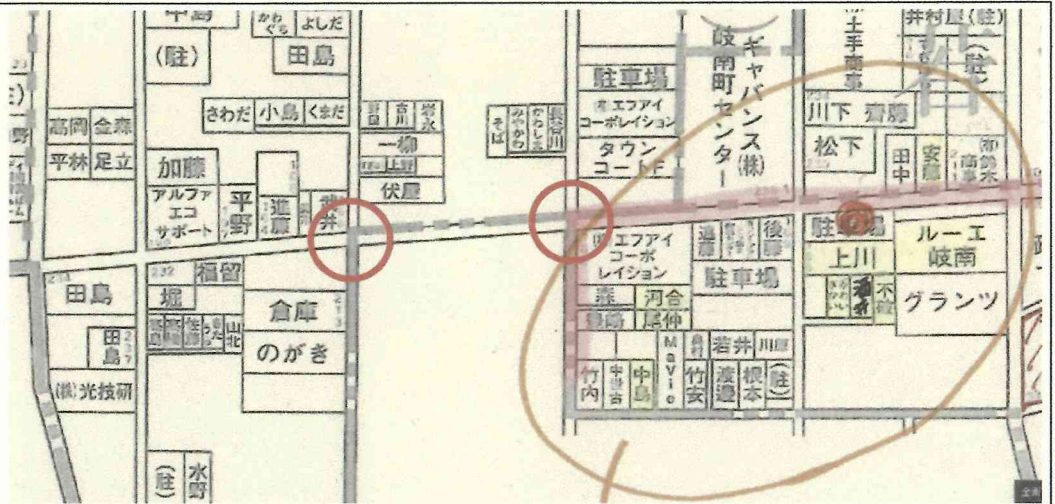
※  …今回要望する停止線の場所
 (優先される車道が分からないため円で囲ってあります。)


通学路点検 箇所別資料

(岐南) 町立 (東小) 小・中学校

番号 (対策一覧表左の番号)	13	路線名	交差点 町道208号線と町道751号線の交差点及び 町道208号線と町道742号線の交差点
住所	若宮地3丁目182番地「エフアイコーポレーション」西側交差点及び 伏屋7丁目158番地東側交差点		
通学路の状況 危険の内容	停止線やミラー等がなく、事故が多いため危険 (最近も人身事故が起きたようである)		
対策内容	停止線の設定		
事業主体	県・町・警察 (公安委員会)		
対策年度	※記入不要		
通学児童数 (人)			
改善の要望者 (個人・学校・PTA・地元自治体等)	学校・PTA		
児童の登校下校時にボランティアは配置されているか。			
・現場の四方向の写真	東	西	
	南	北	

・現場の拡大図
(どの位置にどのような横断歩道や標識等を設置するか。)



※  …今回要望する停止線の場所
(優先される車道が分からないため円で囲ってあります。)