



通学路点検 箇所別資料
 (笠松町立笠松小学校)

| | | | |
|---------------------------|-------------------------------------------------------------------------------------|--------------------------------------------------------------------------------------|--|
| 番号(対策一覧表左の番号) | 1 | 路線名 | |
| 住所 | 笠松町弥生町29 八百桂商店 交差点 (笠松中学校プールの南) | | |
| 通学路の状況 危険の内容 | 東西横断時に、車の通行量が多い。 R5、4月ヨシヅヤ開業に伴い、さらに通行量の増加が予想される。 | | |
| 対策内容 | カラー舗装(横断する歩行者がいることを周知するため) 横断歩道の塗りなおし | | |
| 事業主体 | 公安委員会、町、学校 | | |
| 対策年度 | ※記入不要 | | |
| 通学児童数(人) | 約20人 | | |
| 改善の要望者(個人・学校・PTA・地元自治体等) | 笠松小学校、笠松小学校PTA、笠松小学校学校運営協議会 安全安心パートナー部会 | | |
| 児童の登校下校時にボランティアは配置されているか。 | 登校・下校を見守る安全安心パートナーが、配置されている。 | | |
| ・現場の四方向の写真 | 東から現場 | 西から現場 | |
| |  |  | |
| | 南から現場 | 北から現場 | |
| |  |  | |

・現場の拡大図
(どの位置に
どのような横
断歩道や標識
等を設置する
か。)



通学路




通学路点検 箇所別資料
 (笠松町立笠松小学校)

| | | | |
|------------------------------|-----------------------------------------|--------------------------------------------------------------------------------------|-----------|
| 番号(対策一覧表左の番号) | 4 | 路線名 | 松栄町朝日町1号線 |
| 住所 | 笠松町上新町161 八百貞商店 三叉路(通称「黄色い石」) | | |
| 通学路の状況 危険の内容 | 交通量が多いため、横断するのが危険。 | | |
| 対策内容 | カラー舗装(横断する歩行者がいることを周知するため) 横断歩道の設置 | | |
| 事業主体 | 公安委員会、町、学校 | | |
| 対策年度 | ※記入不要 | | |
| 通学児童数(人) | 27人 | | |
| 改善の要望者 (個人・学校・PTA・地元自治体等) | 笠松小学校、笠松小学校PTA、笠松小学校学校運営協議会 安全安心パートナー部会 | | |
| 児童の登校下校時にボランティアは配置されているか。 | 登校・下校を見守る安全安心パートナーが、配置されている。 | | |
| ・現場の四方向の 写真 | 東 |  | |
| | 西 |  | |
| | 南 |  | |
| | 北 |  | |

・現場の拡大図
(どの位置に
どのような横
断歩道や標識
等を設置する
か。)



通学路点検 箇所別資料
 (笠松町立笠松小学校)

| | | | |
|---------------------------|-------------------------------------------------------------------------------------|--------------------------------------------------------------------------------------|-------------|
| 番号(対策一覧表左の番号) | 6 | 路線名 | 主要地方道 岐阜稲沢線 |
| 住所 | 笠松町美笠通2丁目 美笠通2交差点 | | |
| 通学路の状況 危険の内容 | 交通量が多いため、横断するのが危険。 | | |
| 対策内容 | 防護柵の設置 | | |
| 事業主体 | 岐阜県 | | |
| 対策年度 | ※記入不要 | | |
| 通学児童数(人) | 〇〇人 | | |
| 改善の要望者(個人・学校・PTA・地元自治体等) | 笠松小学校, 笠松小学校 PTA, 笠松小学校学校運営協議会 安全安心パートナー部会 | | |
| 児童の登校下校時にボランティアは配置されているか。 | 〇〇 | | |
| ・現場の四方向の 写真 | 北東角 | 南東角 | |
| |  |  | |
| | 北西角 | 南西角 | |
| |  |  | |

・現場の拡大図
(どの位置に
どのような横
断歩道や標識
等を設置する
か。)

